


OBJEDNATEL

MĚSTO KOPŘIVNICE
Štefánikova 1163/12, 742 21 Kopřivnice



F

SOUŘADNICOVÝ SYSTÉM : S—JTSK
VÝŠKOVÝ SYSTÉM : Bpv

VEDOUCÍ PROJEKTANT	Ing. Martin ŘEHULKA	<i>Řehulka</i>	 PRIS PROJEKČNÍ KANCELÁŘ PRIS spol. s r. o. OSOVÁ 20, 625 00 BRNO	
ZODPOVĚDNÝ PROJEKTANT	Ing. Magda ZDRAŽILOVÁ	<i>Zdražilová</i>		
VYPRACOVAL	Ing. Magda ZDRAŽILOVÁ	<i>Zdražilová</i>		
KONTROLOVAL	Ing. Jiří ŠRUBAŘ	<i>Šrubař</i>		
KRAJ MORAVSKOSLEZSKÝ	INVESTOR MĚSTO KOPŘIVNICE		DATUM	01/2024
NÁZEV AKCE <div>Kopřivnice - Most na ul. Erbenova ev. č. 28c-M2 - oprava</div>			FORMÁT	A4
			MĚŘÍTKO	
			ÚČEL	PDPS
			ČÍS. ZAKÁZKY	22106
			ARCHIVNÍ ČÍS.	F02_ZE
NÁZEV PŘÍLOHY	ZÁBOROVÝ ELABORÁT		ČÍS. SOUPRAVY	PŘÍLOHA F.2

DOKUMENTACE
PDPS

Kopřivnice – Most na ul. Erbenova ev.č. 28c-M2 – oprava

ZÁBOROVÝ ELABORÁT

IDENTIFIKAČNÍ ÚDAJE

Stavba: Kopřivnice – Most na ul. Erbenova ev.č. 28c-M2 – oprava

Objednatel dokumentace: Město Kopřivnice
Štefánikova 1163/12
742 21 Kopřivnice
IČ: 00298077

Zhotovitel dokumentace: **Projekční kancelář PRIS, s.r.o.**
Osová 20
625 00 Brno
IČO: 46974806

Vedoucí projektant Ing. Martin Řehulka
AI: 1003412

Zodpovědný projektant Ing. Magda Zdražilová
AI: 1002343

Okres: Nový Jičín
Kraj: Moravskoslezský
Místo stavby: V intravilánu města Kopřivnice
Souřadný systém: S-JTSK, B.p.v.

Záborový elaborát je vypracován jako podklad pro majetkoprávní vypořádání pozemků dotčených stavbou: **Kopřivnice – Most na ul. Erbenova ev.č. 28c-M2 – oprava.**

Tyto pozemky se nachází v KÚ Kopřivnice.

Jako podklad pro zobrazení hranic pozemků v záborovém elaborátu byl použit digitální podklad a kopie listu katastrální mapy dotčeného území. Dále byly pořízeny aktuální písemné informace o parcelách.

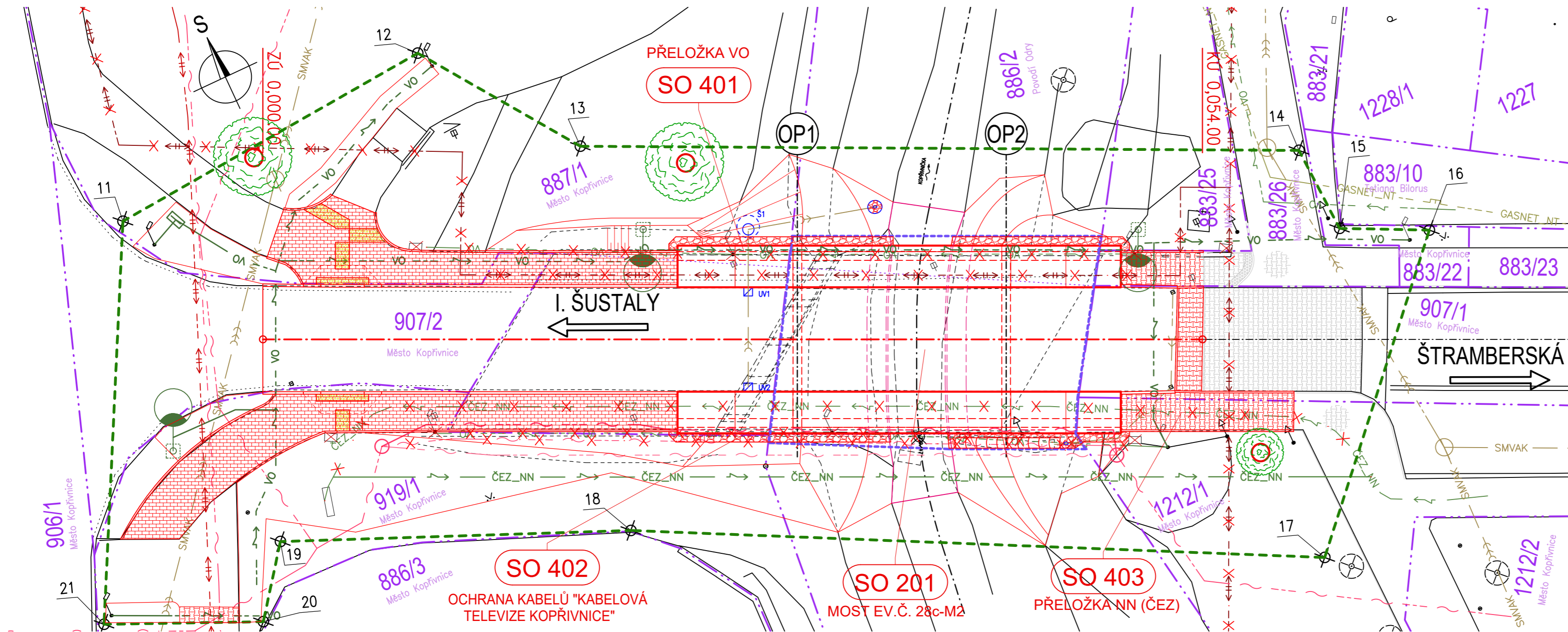
Do digitalizované katastrální mapy byla vložena situace stavby a provedeno ohrazení dočasného záboru a trvalého záboru. Dočasný zábor je plánován na dobu do jednoho roku.

Jako dočasný zábor je označen pozemek, na kterém bude probíhat výstavba a rekonstrukce mostu a přilehlého úseku silnice, prostor přístupových tras k břehům potoka a prostor pro umístění staveniště a skládek materiálu (na uzavřené části komunikace). U jednotlivých položek v tabulce jsou také uvedeny výměry a způsob využití pozemku.
















V Brně, únor 2023

Ing. Magda Zdražilová

SITUACE ZÁBORU 1:200








LEGENDA ČAR

- | | |
|---|--|
|  | HRANICE PARCEL KN |
|  | HRANICE PARCEL KN SLUČKOVANÉ |
|  | HRANICE DOČASNÉHO ZÁBORU |
|  | HRANICE TRVALÉHO ZÁBORU |
|  | STÁVAJÍCÍ HRANY, STÁVAJÍCÍ KONSTRUKCE |
|  | NOVÉ KONSTRUKCE |
|  | NEFUNKČNÍ HORKOVOD (KOMTERM) |
|  | NEFUNKČNÍ HORKOVOD (KOMTERM)–ODSTRANĚNÍ |
|  | HORKOVOD (TEPLO KOPŘIVNICE) |
|  | ČEZ_NN |
|  | ČEZ_NN |
|  | ČEZ_NN |
|  | SEK – PODZEMNÍ (KABELOVÁ TELEVIZE KOPŘIVNICE) |
|  | SEK – PROVIZORNÍ PŘELOŽKA (KABELOVÁ TELEVIZE KOPŘIVNICE) |
|  | SEK – PŮVODNÍ POLOHA (KABELOVÁ TELEVIZE KOPŘIVNICE) |
|  | SEK – NOVÁ POLOHA (KABELOVÁ TELEVIZE KOPŘIVNICE) |
|  | SMVAK |
|  | DEŠŤOVÁ KANALIZACE – PŘÍBLIŽNÝ PRŮBĚH (MĚSTO KOPŘIVNICE – SPRÁVCE SLUMEKO) |
|  | GASNET_NT |
|  | VO |
|  | VO |
|  | VO |

SEZNAM SOUŘADNIC

POPIS	ČÍSLO	Y [m]	X [m]
DOČASNÝ ZÁBOR	11	483117.974	1127459.480
	12	483098.532	1127457.874
	13	483092.320	1127466.673
	14	483054.989	1127484.331
	15	483054.765	1127489.381
	16	483050.129	1127491.650
	17	483063.533	1127506.175
	18	483099.026	1127487.922
	19	483117.551	1127479.998
	20	483120.384	1127483.757
	21	483128.746	1127480.026

LEGENDA PLOCH

- | | |
|---|---|
|  | NOVÉ ZPEVNĚNÍ Z KAMENE DO BETONU |
|  | NOVÁ ZÁMKOVÁ DLAŽBA |
|  | NOVÁ ZÁMKOVÁ DLAŽBA – KONTRASTNÍ A HMAT. POVRCH |
|  | STÁVAJÍCÍ ZPEVNĚNÍ Z KAMENE DO BETONU |
|  | STÁVAJÍCÍ ZÁMKOVÁ DLAŽBA |

LEGENDA OBJEKTŮ

- | | |
|--------|-------------------|
| SO 001 | DEMOLICE |
| SO 182 | DIO |
| SO 201 | MOST EV.Č. 28c-M2 |

- SO 401 PŘELOŽKA VO
- SO 402 OCHRANA KABELŮ "KABELOVÁ
TELEVIZE KOPŘIVNICE"
- SO 403 PŘELOŽKA NN (ČEZ)
(NENÍ SOUČÁSTÍ TÉTO DOKUMENTACE)

Seznam LV a vlastníků DOTČENÝCH parcel KN a ZE

Stavba: Kopřivnice - Most na ul. Erbenova ev. č. 28c-M2 - oprava

Kat. území: Kopřivnice [669393]

Obec: Kopřivnice [599565]

Kraj: Moravskoslezský kraj

č. pol.	Parc.č. dle KN	Výměra dle KN	LV	Vlastník	druh pozemku	způsob využití	způsob ochrany	BPEJ	Katastrální území	Trvalý zábor bez výkupu	Dočasný zábor do 1 roku
1	883/22	26	10001	Město Kopřivnice, Štefánikova 1163/12, 74221 Kopřivnice	ostatní plocha	zeleň	-	-	Kopřivnice [669393]		10
2	883/25	125	10001	Město Kopřivnice, Štefánikova 1163/12, 74221 Kopřivnice	ostatní plocha	zeleň	-	-	Kopřivnice [669393]		46
3	883/26	985	10001	Město Kopřivnice, Štefánikova 1163/12, 74221 Kopřivnice	ostatní plocha	ostatní komunikace	-	-	Kopřivnice [669393]		62
4	886/2	9 393	5811	Vlastnické právo: Česká republika Právo hospodařit s majetkem státu: Povodí Odry, státní podnik, Varenská 3101/49, Moravská Ostrava, 70200 Ostrava	vodní plocha	koryto vodního toku přirozené nebo upravené	-	-	Kopřivnice [669393]	213	201
5	887/1	14 290	10001	Město Kopřivnice, Štefánikova 1163/12, 74221 Kopřivnice	ostatní plocha	zeleň	-	-	Kopřivnice [669393]		468
6	907/1	883	10001	Město Kopřivnice, Štefánikova 1163/12, 74221 Kopřivnice	ostatní plocha	ostatní komunikace	-	-	Kopřivnice [669393]		116
7	907/2	210	10001	Město Kopřivnice, Štefánikova 1163/12, 74221 Kopřivnice	ostatní plocha	ostatní komunikace	-	-	Kopřivnice [669393]		163
8	919/1	13 930	10001	Město Kopřivnice, Štefánikova 1163/12, 74221 Kopřivnice	ostatní plocha	zeleň	-	-	Kopřivnice [669393]		307
9	1212/1	3 510	10001	Město Kopřivnice, Štefánikova 1163/12, 74221 Kopřivnice	ostatní plocha	ostatní komunikace	-	-	Kopřivnice [669393]		124

Seznam LV a vlastníků SOUSEDNÍCH parcel KN

Kat. území: Kopřivnice [669393]

Kraj: Moravskoslezský kraj

Obec: Kopřivnice [599565]

Stavba: Kopřivnice - Most na ul. Erbenova ev. č. 28c-M2 - oprava

č. pol.	Parc.č. dle KN	Výměra dle KN	Číslo LV	Vlastník	druh pozemku	způsob využití	způsob ochrany	BPEJ Výměra	Katastrální území
1	883/10	119	354	<i>Bilorus Tetiana Ing., Erbenova 627/6, 74221 Kopřivnice</i>	ostatní plocha	jiná plocha	-	-	Kopřivnice [669393]
2	886/3	2059	10001	<i>Město Kopřivnice, Štefánikova 1163/12, 74221 Kopřivnice</i>	ostatní plocha	sportoviště a rekreační plocha	-	-	Kopřivnice [669393]
3	906/1	6577	10001	<i>Město Kopřivnice, Štefánikova 1163/12, 74221 Kopřivnice</i>	ostatní plocha	ostatní komunikace	-	-	Kopřivnice [669393]
4	1212/2	17067	10001	<i>Město Kopřivnice, Štefánikova 1163/12, 74221 Kopřivnice</i>	ostatní plocha	ostatní komunikace	-	-	Kopřivnice [669393]



Katastrální úřad pro Moravskoslezský kraj
Katastrální pracoviště Nový Jičín

Okres
Nový Jičín

Obec
Kopřivnice

Podpis *Melr*
Číslo *PU-7183/2022-702*

Razítko **Katastrální úřad -35-
pro Jihomoravský kraj
Katastrální pracoviště
Brno - město**

Kat. území
Kopřivnice

Mapový list č.
NOVÝ JIČÍN 3-3/42

Měřítko platné pro rám 200 x 287 mm
1 : 1000

KOPIE KATASTRÁLNÍ MAPY

Stav k
10.10.2022 17:10:00

Vyhotovil
Novotná Miroslava Ing.

Dne
10.10.2022 17:10:18

Informace o parcelách KN

Údaje katastru nemovitostí

Platnost k: 10.10.2022 17:08

Okres CZ0804 Nový Jičín
Kat.území 669393 Kopřivnice

Obec 599565 Kopřivnice

Parcela	883/25	K nemovitosti je zapsáno jiné věcné právo, poznámka nebo upozornění
Výměra [m2]	125	Výměra vypočtena Ze souřadnic v S-JTSK
Druh pozemku	ostatní plocha	Způsob využití zeleň
Mapa	DKM - NOVÝ JIČÍN, 3-3/42	Řízení Z-3435/2017-804
LV	Vlastník, jiný oprávněný	Char. Spoluhl.podíl Typ práv.vztahu
10001	Město Kopřivnice, Štefánikova 1163/12, 74221 Kopřivnice	Vlastnické právo

Parcela	883/26	K nemovitosti je zapsáno jiné věcné právo, poznámka nebo upozornění
Výměra [m2]	985	Výměra vypočtena Graficky nebo v digitalizované mapě
Druh pozemku	ostatní plocha	Způsob využití ostatní komunikace
Mapa	DKM - NOVÝ JIČÍN, 3-3/42	Řízení Z-3435/2017-804
LV	Vlastník, jiný oprávněný	Char. Spoluhl.podíl Typ práv.vztahu
10001	Město Kopřivnice, Štefánikova 1163/12, 74221 Kopřivnice	Vlastnické právo

Parcela	886/2	K nemovitosti je zapsáno jiné věcné právo, poznámka nebo upozornění
Výměra [m2]	9393	Výměra vypočtena Ze souřadnic v S-JTSK
Druh pozemku	vodní plocha	Způsob využití koryto vodního toku přirozené nebo upravené
Mapa	DKM - NOVÝ JIČÍN, 3-3/42	Řízení Z-16809/2010-804
Kód BPEJ	nebonitováno	
LV	Vlastník, jiný oprávněný	Char. Spoluhl.podíl Typ práv.vztahu
5811	Česká republika	Vlastnické právo
	Povodí Odry, státní podnik, Varenská 3101/49, Moravská Ostrava, 70200 Ostrava	Právo hospodařit s majetkem státu

Parcela	886/3	K nemovitosti je zapsáno jiné věcné právo, poznámka nebo upozornění
Výměra [m2]	2059	Výměra vypočtena Ze souřadnic v S-JTSK
Druh pozemku	ostatní plocha	Způsob využití sportoviště a rekreační plocha
Mapa	DKM - NOVÝ JIČÍN, 3-3/44	Řízení Z-6185/2016-804
LV	Vlastník, jiný oprávněný	Char. Spoluhl.podíl Typ práv.vztahu
10001	Město Kopřivnice, Štefánikova 1163/12, 74221 Kopřivnice	Vlastnické právo

Parcela	887/1	K nemovitosti je zapsáno jiné věcné právo, poznámka nebo upozornění
Výměra [m2]	14290	Výměra vypočtena Ze souřadnic v S-JTSK
Druh pozemku	ostatní plocha	Způsob využití zeleň
Mapa	DKM - NOVÝ JIČÍN, 3-3/42	Řízení Z-692/2022-804
LV	Vlastník, jiný oprávněný	Char. Spoluhl.podíl Typ práv.vztahu
10001	Město Kopřivnice, Štefánikova 1163/12, 74221 Kopřivnice	Vlastnické právo

Parcela	907/1	K nemovitosti je zapsáno jiné věcné právo, poznámka nebo upozornění
Výměra [m2]	883	Výměra vypočtena Graficky nebo v digitalizované mapě
Druh pozemku	ostatní plocha	Způsob využití ostatní komunikace
Mapa	DKM - NOVÝ JIČÍN, 3-3/44	Řízení V-2493/2009-804
LV	Vlastník, jiný oprávněný	Char. Spoluhl.podíl Typ práv.vztahu
10001	Město Kopřivnice, Štefánikova 1163/12, 74221 Kopřivnice	Vlastnické právo

Informace o parcelách KN

Údaje katastru nemovitostí

Platnost k: 10.10.2022 17:08

Okres CZ0804 Nový Jičín
Kat.území 669393 Kopřivnice

Obec 599565 Kopřivnice

Parcela	907/2	K nemovitosti je zapsáno jiné věcné právo, poznámka nebo upozornění		
Výměra [m2]	210	Výměra vypočtena Ze souřadnic v S-JTSK		
Druh pozemku	ostatní plocha	Způsob využití ostatní komunikace		
Mapa	DKM - NOVÝ JIČÍN, 3-3/42	Řízení Z-6106304/2000-804		
LV	Vlastník, jiný oprávněný	Char.	Spoluhl.podíl	Typ práv.vztahu
10001	Město Kopřivnice, Štefánikova 1163/12, 74221 Kopřivnice			Vlastnické právo
Parcela	919/1	K nemovitosti je zapsáno jiné věcné právo, poznámka nebo upozornění		
Výměra [m2]	13930	Výměra vypočtena Graficky nebo v digitalizované mapě		
Druh pozemku	ostatní plocha	Způsob využití zeleň		
Mapa	DKM - NOVÝ JIČÍN, 3-3/43	Řízení Z-6185/2016-804		
LV	Vlastník, jiný oprávněný	Char.	Spoluhl.podíl	Typ práv.vztahu
10001	Město Kopřivnice, Štefánikova 1163/12, 74221 Kopřivnice			Vlastnické právo
Parcela	1212/1	K nemovitosti je zapsáno jiné věcné právo, poznámka nebo upozornění		
Výměra [m2]	3510	Výměra vypočtena Ze souřadnic v S-JTSK		
Druh pozemku	ostatní plocha	Způsob využití ostatní komunikace		
Mapa	DKM - NOVÝ JIČÍN, 3-3/44	Řízení V-3731/2010-804		
LV	Vlastník, jiný oprávněný	Char.	Spoluhl.podíl	Typ práv.vztahu
10001	Město Kopřivnice, Štefánikova 1163/12, 74221 Kopřivnice			Vlastnické právo

Poučení: Údaje katastru lze užít pouze k účelům uvedeným v § 1 odst. 2 katastrálního zákona. Osobní údaje získané z katastru lze zpracovávat pouze při splnění podmínek obecného nařízení o ochraně osobních údajů. Podrobnosti viz <http://www.cuzk.cz/>.

PU 7483/2022-212

10.10.2022 mbr

Katastrální úřad -35-
pro Jihomoravský kraj
Katastrální pracoviště
Brno - město